



BUKU PROFIL DAERAH KAB. KONAWE KEPULAUAN



DINAS KOMUNIKASI, INFORMATIKA
DAN PERSANDIAN

KATA PENGANTAR

Segala Puji dan Syukur kami haturkan ke hadirat Allah SWT karena berkat rahmat dan kuasanya penyusunan buku Profil Daerah Kabupaten Konawe Kepulauan dapat diselesaikan. Penyusunan buku ini merupakan gambaran perwujudan daerah, baik kondisi wilayah, potensi sumber daya, maupun hasil-hasil pembangunan. Besar harapan kami buku ini dapat bermanfaat, terutama dalam mendukung suksesnya perencanaan dan peningkatan pembangunan di Konawe Kepulauan demi mencapai visi misi sebagai kabupaten yang berkembang, kompetitif dan tangguh.

Buku Profil Daerah Kabupaten Konawe Kepulauan ini merupakan pengembangan Sistem Informasi Pembangunan Daerah (SIPD) yang tertuang pada Peraturan Menteri Dalam Negeri No.8 Tahun 2014 tentang Sistem Informasi Pembangunan Daerah, yang secara umum menggambarkan kondisi dan potensi daerah, sosial, budaya dan pemerintahan.

Tentunya Buku Profil Kabupaten Konawe Kepulauan ini masih memerlukan perbaikan dan penyempurnaan khususnya dari Perangkat Daerah sebagai Produsen Data, para akademisi dan semua pihak terkait agar buku ini dapat digunakan sebagai bahan rujukan dalam menyusun sebuah keputusan dan kebijakan. Besar harapan kami buku ini dapat dimanfaatkan bagi pembangunan Daerah Kabupaten Konawe Kepulauan.

Akhir kata, kami menyadari bahwa apa yang dibahas dalam buku ini masih jauh dari sempurna, oleh karena itu saran dan kritik membangun sangat kami harapkan demi kesempurnaan buku ini dan keberlanjutan penyusunan ditahun berikutnya. Kami berharap apa yang terangkum dalam profil Daerah Kabupaten Konawe Kepulauan tahun 2023 ini dapat bermanfaat bagi kita semua.

Langara, 20 Juli 2023

Kepala Dinas Komunikasi, Informatika, dan Persandiah



Jambur Umirlan, S.Pd

Pembina Utama Muda, IV/c

NIP.19721012 200112 1 002

DAFTAR ISI

Kata Pengantar	i
Daftar Isi.....	ii
Daftar Tabel	iv
Daftar Gambar.....	v
BAB I GAMBARAN UMUM	
1.1 Sejarah Terbentuknya Kab. Konawe Kepulauan	2
1.2 Visi dan Misi Kabupaten Konawe Kepulauan	3
1.3 Geografi Kabupaten Konawe Kepulauan	3
1.3.1 Luas dan Batas Wilayah Administrasi	3
1.4 Klimatologi Kabupaten Konawe Kepulauan	4
1.5 Kawasan Lindung	5
1.5.1 Kawasan yang Memberikan Perlindungan Kawasan Bawahannya	5
1.5.1.1. Kawasan Hutan Lindung.....	5
1.5.1.2.Kawasan Perlindungan Setempat	6
BAB II SOSIAL & KESEJAHTERAAN RAKYAT	
2.1 Kependudukan	8
2.1.1 Jumlah Penduduk Menurut Kecamatan	8
2.1.2 Jumlah Penduduk Menurut Jenis Kelamin	9
2.1.3 Jumlah Penduduk Menurut Kelompok Umur	10
2.2 Ketenagakerjaan	11
2.2.1 Angkatan Kerja	11
2.2.2 Penduduk Bekerja & Pengangguran	12
2.3 Kesehatan	13
2.3.1 Fasilitas Kesehatan.....	13
BAB III SUMBER DAYA ALAM	
3.1 Perkebunan	15
3.1.1 Penggunaan Lahan.....	15
3.2 Pertanian	17
3.2.1 Komoditas Hortikultura.....	17
3.3 Persawahan	19
3.3.1 Penggunaan Lahan.....	19
BAB IV INFRASTRUKTUR	
4.1 Listrik.....	22
4.2 Air Bersih.....	23
4.3 Pos dan Telekomunikasi.....	24
4.4 Transportasi	26

4.4.1 Transportasi Darat	26
4.4.2 Transportasi Laut	27

BAB V POTENSI PERIKANAN DAN PARIWISATA

5.1 Perikanan Tangkap	30
5.1.1 Rumah Tangga Perikanan Tangkap.....	30
5.1.2 Armada Penangkapan Ikan.....	31
5.1.3 Produksi Perikanan Tangkap	33
5.2 Perikanan Budidaya.....	35
5.2.1 Luas Kawasan Budidaya	35
5.2.2 Produksi Perikanan Budidaya	35
5.3 Pariwisata.....	36

DAFTAR TABEL




Tabel 1.1. Luas Wilayah Kabupaten Konawe Kepulauan Menurut Kecamatan	4
Tabel 2.1. Jumlah Penduduk Menurut Kecamatan, 2021-2022.....	8.
Tabel 2.2. Jumlah Penduduk menurut jenis kelamin Kab. Konawe Kepulauan, 2021-2022	9
Tabel 2.3. Jumlah Penduduk menurut kelompok umur dan jenis kelamin Kab. Konawe Kepulauan tahun 2022.....	10
Tabel 2.4. Angkatan Kerja dan bukan Angkatan Kerja Kab. Konawe Kepulauan,2022	12
Tabel 2.5. Penduduk Bekerja & Pengangguran menurut Pendidikan Tertinggi yang ditamatkan, 2021-2022	12
Tabel 2.6. Daftar Puskesmas Kab. Konawe Kepulauan menurut Kecamatan	13
Tabel 2.7. Jumlah Posyandu di Kab. Konawe Kepulauan menurut Stratanya	14
Tabel 3.1. Luas Areal Perkebunan menurut jenis Komoditi dan Jumlah Petani.....	15
Tabel 3.2. Jumlah Produksi dan Produktivitas perkebunan sesuai jenisnya	16
Tabel 3.3. Jumlah Produksi tanaman sayuran buah semusim menurut jenisnya.....	17
Tabel 3.4. Produksi Tanaman buah-buahan Tahunan menurut jenisnya	18
Tabel 3.5. Penggunaan Lahan Persawahan menurut Kecamatan (ha)	19
Tabel 3.6. Luas Panen Padi Sawah dan Padi Ladang menurut Kecamatan.....	20
Tabel 4.1. Banyaknya Pelanggan, Tenaga Listrik Terjual dan Nilai Penjualan menurut Unit Kerja PLN.....	22
Tabel 4.2. Daya Terpasang, Produksi Listrik, Listrik Siap Salur PLTD Langara, 2022.....	23
Tabel 4.3. Sumber Mata Air yang digunakan sebagai Sumber Air Minum.....	23
Tabel 4.4. Jumlah Pelanggan air bersih Kab. Konawe Kepulauan per Kecamatan, 2015-2022	24
Tabel 4.5. Kode Pos menurut Kecamatan di Kab. Konawe Kepulauan	25
Tabel 4.6. Jumlah Angkutan Darat Penumpang menurut jenis Kendaraan (unit) dan Kecamatan	27
Tabel 4.7. Jumlah Angkutan Darat Barang menurut jenis kendaraan (unit) dan Kecamatan	27
Tabel 4.8. Jumlah Angkutan Penyebrangan Penumpang menurut jenis Kendaraan (unit) dan Kecamatan.....	27
Tabel 5.1. Produksi Perikanan Tangkap Per Kecamatan Kabupaten Konawe Kepulauan, 2021-2022.....	33
Tabel 5.2. Jumlah Nilai Produksi Perikanan Tangkap Kab. Konawe Kepulauan, 2021-2022.....	34
Tabel 5.3. Produksi Perikanan Budidaya/Pembesaran Per Jenis Komoditi Kab. Konawe Kepulauan, 2022	35
Tabel 5.4. Destinasi Wisata Pantai dan Wisata Alam dan Budaya Kab. Konawe Kepulauan	36
Tabel 5.5. Daftar Hotel/Penginapan Kab. Konawe Kepulauan	37
Tabel 5.6. Jumlah Kunjungan Wisatawan di Kab. Konawe Kepulauan, 2018-2022.....	37

DAFTAR GAMBAR

Gambar 2.1. Jumlah Penduduk Menurut Kecamatan, 2021-2022.....	9
Gambar 2.2. Jumlah Penduduk menurut jenis kelamin Kab. Konawe Kepulauan, 2021-2022.....	10
Gambar 2.3. Jumlah Penduduk menurut kelompok umur dan jenis kelamin Kab. Konawe Kepulauan tahun 2022	11
Gambar 3.1. Luas Areal Perkebunan menurut jenis Ko`moditi tahun 2022	16
Gambar 3.2. Jumlah Produksi komoditi perkebunan menurut jenisnya, 2021-2022	17
Gambar 3.3. Persentase Produksi Sayuran Buah Semusim, 2022	18
Gambar 3.4. Penggunaan Lahan Persawahan menurut Kecamatan (ha)	19
Gambar 4.1. Perkembangan Jumlah Pelanggan PLN, 2020-2022	22
Gambar 4.2. Lokasi Pembangunan Tower Internet di Kab. Konawe Kepulauan	25
Gambar 5.1. Sebaran Jumlah Rumah Tangga Perikanan per Kecamatan di Kab. Konawe Kepulauan	31
Gambar 5.2. Komposisi Armada Penangkapan Ikan.....	31
Gambar 5.3. Sebaran Armada Penangkapan Ikan di Kabupaten Konawe Kepulauan	32
Gambar 5.4. Produksi Perikanan Tangkap Kabupaten Konawe Kepulauan, 2021-2022	33
Gambar 5.5. Jumlah Nilai Produksi Perikanan Tangkap Kab. Konawe Kepulauan, 2021-2022.....	34
Gambar 5.6. Jumlah Kunjungan Wisatawan di Kab. Konawe Kepulauan, 2018-2022	38

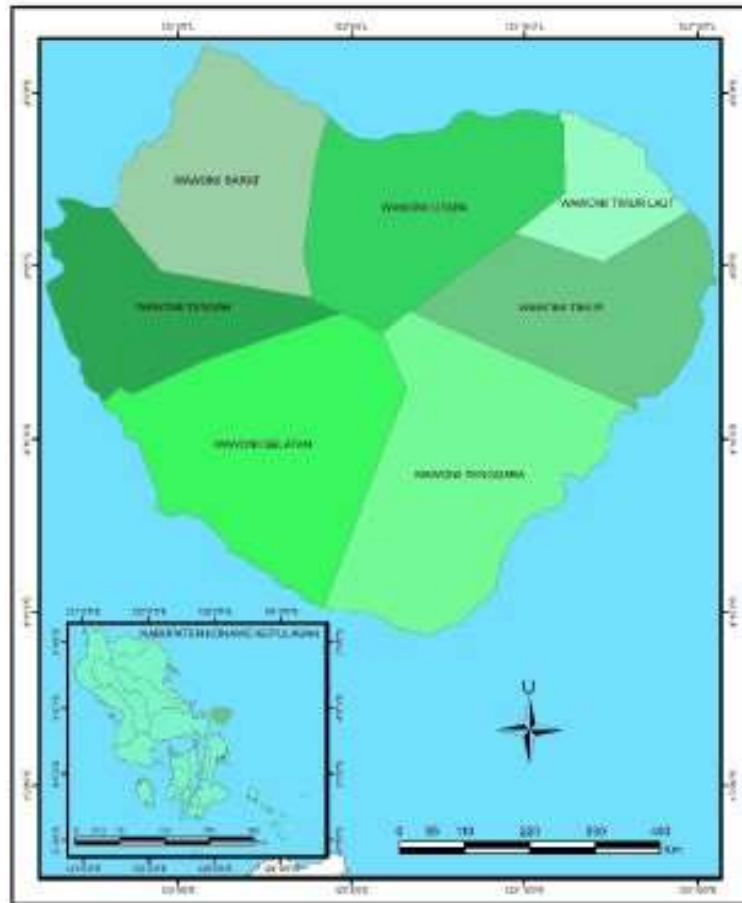
BAB I

GAMBARAN UMUM



BAB I GAMBARAN UMUM

1.1 SEJARAH TERBENTUKNYA KAB. KONAWE KEPULAUAN



Kabupaten Konawe Kepulauan adalah salah satu kabupaten yang berada di provinsi Sulawesi Tenggara, Indonesia, dengan ibukota Langara, yang terletak di kecamatan Wawonii Barat. Kabupaten Konawe Kepulauan merupakan hasil pemekaran dari Kabupaten Konawe yang disahkan dalam sidang paripurna DPR RI pada 12 April 2013 di gedung DPR RI tentang Rancangan Undang-undang Daerah Otonomi Baru (DOB). Pada tahun 2020, jumlah penduduk kabupaten Konawe Kepulauan tercatat sebanyak 38.849 jiwa yang terdiri dari 19.665 laki-laki dan 19.184 perempuan.

Kabupaten Konawe Kepulauan (Pulau Wawonii) merupakan Daerah Otonom Baru (DOB) sesuai Undang-Undang No. 13 Tahun 2013 tentang pembentukan Kabupaten Konawe Kepulauan di Provinsi Sulawesi Tenggara. Pelantikan Pejabat Bupati pertama kalinya dilaksanakan pada tanggal 23 Oktober 2013.

Sebagai Daerah Otonomi Baru (DOB) pemekaran dari Kabupaten Konawe dan berada dalam gugusan Pulau-Pulau di bagian Timur Provinsi Sulawesi Tenggara, tepatnya di sebelah Pulau Buton dan

Kota Kendari Wilayahnya di posisi sangat strategis karena perairan lautnya di lalui oleh jalur pelayaran kawasan timur dan barat Indonesia, berada pada kawasan yang sangat potensial yakni diapit oleh Laut Banda dan Selat Buton yang memiliki potensi sumberdaya keragaman hayati kelautan dan perikanan cukup besar.

1.2 VISI DAN MISI KABUPATEN KONAWE KEPULAUAN

Visi dan Misi sebagai landasan pelaksanaan pembangunan Kabupaten Konawe Kepulauan lima tahun ke depan (2021-2025) yang ingin diwujudkan melalui visi “ MENUJU WAWONII BANGKIT, BERKEMBANG, KOMPETITIF DAN TANGGUH DALAM BINGKAI HATI EMAS TAHUN 2026” yang dijabarkan sebagai berikut :

1. Mendorong percepatan pembangunan infrastruktur dasar, kawasan pemukiman dan prasarana wilayah
2. Meningkatkan kualitas sumber daya manusia wawonii
3. Meningkatkan daya saing perekonomian berbasis potensi daerah
4. Meningkatkan kualitas tata kelola birokrasi oleh pelayanan publik
5. Meningkatkan kualitas lingkungan hidup dan ketahanan pangan

1.3 GEOGRAFI KABUPATEN KONAWE KEPULAUAN

Kabupaten Konawe Kepulauan secara geografis terletak dibagian selatan Khatulistiwa, terletak antara :

- 03° 68' LU - 04° 16' LS
- 122°56' BB – 123° 16' BT

Kabupaten Konawe Kepulauan secara geografis berbatasan dengan [Selat Wawonii](#) di sebelah utara dan barat, [Laut Banda](#) di sebelah timur, serta [Selat Buton](#) di sebelah selatan.

1.3.1. Luas dan Batas Wilayah Administrasi

Luas wilayah Kabupaten Konawe Kepulauan adalah sekitar 1.513,98 kilometer persegi yang terdiri dari daratan seluas 867,58 kilometer persegi, perairan seluas 646,40 kilometer persegi, dan garis pantai sepanjang 178 kilometer.

Kabupaten Konawe Kepulauan memiliki wilayah daratan seluas 86.758 Ha, dan terdiri dari 7 Kecamatan, yakni :

1. Kecamatan Wawonii Barat
2. Kecamatan Wawonii Selatan

3. Kecamatan Wawonii Tengah
4. Kecamatan Wawonii Utara
5. Kecamatan Wawonii Timur
6. Kecamatan Wawonii Timur Laut
7. Kecamatan Wawonii Tenggara

Dari ketujuh kecamatan tersebut, Kecamatan Wawonii Tenggara merupakan kecamatan dengan wilayah paling luas yaitu 147 Ha atau 16,94 persen, Sedangkan yang paling kecil adalah Kecamatan Wawonii Timur Laut dengan luas wilayah 90,58 Ha atau 10,44 persen dari total wilayah Kabupaten Konawe Kepulauan. Luas Wilayah Kabupaten Konawe Kepulauan disajikan pada tabel 1.1 sebagai berikut:

Tabel 1.1
Luas Wilayah Kabupaten Konawe Kepulauan Menurut Kecamatan

No	Kecamatan	Luas Daratan (Km^2)	Persentase (%)
(1)	(2)	(3)	(4)
1.	Wawonii Tenggara	147,00	16,94
2.	Wawonii Tengah	142,39	16,41
3.	Wawonii Utara	137,70	15,87
4.	Wawonii Selatan	137,45	15,84
5.	Wawonii Timur	119,83	13,81
6.	Wawonii Barat	92,63	10,68
7.	Wawonii Timur Laut	90,58	10,44
Jumlah		867,58	100

Sumber: Konawe Kepulauan dalam Angka, 2022

Kabupaten Konawe Kepulauan mempunyai beberapa sungai yang realtif besar seperti Sungai Lampeapi, Sungai Lansilowo, Sungai Ladianta, dan Sungai Wungkolo.

1.4. KLIMATOLOGI KABUPATEN KONAWE KEPULAUAN

Seperti daerah-daerah lain di Indonesia, di Kabupaten Konawe Kepulauan dikenal dua musim yaitu musim kemarau dan musim penghujan. Keadaan musim banyak dipengaruhi oleh arus angin yang bertiup di atas wilayahnya. Pada Bulan November sampai dengan Maret, angin banyak mengandung uap air yang berasal dari Benua Asia dan Samudera Pasifik, setelah sebelumnya melewati beberapa lautan.

Pada bulan-bulan tersebut terjadi musim penghujan. Sekitar bulan April, arus angin selalu tidak menentu dengan curah hujan kadang-kadang kurang dan kadang-kadang lebih. Musim ini oleh para pelaut setempat dikenal sebagai musim Pancaroba. Sedangkan pada bulan Mei sampai dengan Agustus, angin

bertiup dari arah timur yang berasal dari Benua Australia kurang mengandung uap air. Hal tersebut mengakibatkan minimnya curah hujan di daerah ini. Pada bulan Agustus sampai dengan Oktober terjadi musim kemarau. Sebagai akibat perubahan kondisi alam yang sering tidak menentu, keadaan musim juga sering menyimpang dari kebiasaan. Curah hujan di Kabupaten Konawe Kepulauan pada tahun 2019 adalah 995 mm, dengan curah hujan tertinggi terjadi pada bulan Februari (336 mm) dan curah hujan terendah terjadi pada bulan Desember (70 mm).

1.5. KAWASAN LINDUNG

Kawasan lindung Kabupaten adalah kawasan lindung yang secara ekologis merupakan satu ekosistem yang terletak pada satu wilayah kabupaten, kawasan lindung yang memberikan perlindungan terhadap kawasan dibawahnya yang terletak di wilayah kabupaten, dan kawasan-kawasan lindung lain yang menurut ketentuan peraturan perundang-undangan pengelolaannya merupakan kewenangan pemerintah daerah kabupaten.

Berdasarkan Keputusan Presiden Nomor 32 Tahun 1990 tentang pengelolaan Kawasan Lindung. Kawasan-kawasan lindung meliputi :

- 1). Kawasan yang berfungsi memberikan perlindungan Kawasan Bawahannya, terdiri dari : a) Kawasan Hutan Lindung, b) Kawasan Lahan Basah, dan c) Kawasan Konservasi dan Resapan Air.
- 2). Kawasan Perlindungan Setempat, terdiri atas: a) Sempadan Pantai, b) Sempadan Sungai, c) Kawasan Sekitar Danau/Waduk, dan d) Kawasan Sekitar Mata Air.
- 3). Kawasan Suaka Alam dan Cagar Budaya, terdiri atas: a) Kawasan Suaka Alam, b) Kawasan Suaka Alam Laut dan Perairan Lainnya, c) Kawasan Pantai Berhutan Bakau, d) Taman Nasional, Taman Hutan Raya dan Taman Wisata Alam, dan e) Kawasan Cagar Budaya dan Ilmu Pengetahuan,
- 4). Kawasan Rawan Bencana Alam, terdiri atas : a) Kawasan Rawan Gempa Bumi, b) Kawasan Rawan Tanah Longsor, dan c) Kawasan Rawan Gelombang Pasang (Tsunami) dan Banjir.

1.5.1 Kawasan yang Memberikan Perlindungan Kawasan Bawahannya

1.5.1.1 Kawasan Hutan Lindung

Kawasan Hutan Lindung adalah kawasan hutan yang memiliki sifat khas yang mampu memberikan perlindungan kepada kawasan sekitarnya maupun bawahannya sebagai pengatur tata air, pencegahan banjir, erosi serta pemeliharaan kesuburan tanah. Kawasan hutan lindung di Kabupaten Konawe Kepulauan seluas kurang lebih 15.444 (Lima Belas Ribu Empat Ratus empat puluh empat) hektar yang terdapat disetiap kecamatan.

1.5.1.2 Kawasan Perlindungan setempat

Kawasan perlindungan setempat di Kabupaten Konawe Kepulauan seluas 1.004 (seribu empat) hektar yang terdiri atas sempadan pantai dan sempadan sungai.

a. Kawasan Sempadan Pantai. Kawasan sempadan pantai merupakan kawasan di sepanjang pantai yang mempunyai manfaat penting untuk mempertahankan kelestarian fungsi pantai. Lebarnya Proporsional dengan bentuk dan kondisi fisik pantai minimal 100 m dari titik pasang tertinggi ke arah darat. Kawasan sempadan pantai di Kabupaten Konawe Kepulauan terdapat di setiap kecamatan dengan luas kurang lebih 525 (lima ratus dua puluh lima) hektar.

b. Kawasan Sempadan Sungai. Kawasan sempadan sungai merupakan kawasan disepanjang sungai sekurang-kurangnya antara 50-100 m di kiri dan kanan sungai bila diluar pemukiman. Sempadan sungai di Kabupaten Konawe Kepulauan seluas kurang lebih 479 (empat ratus tujuh puluh Sembilan) hektar yang terdapat di Kecamatan Wawonii Barat, Kecamatan Wawonii Selatan, Kecamatan Wawonii Tengah, Kecamatan Wawonii Timur, Kecamatan Wawonii Timur Laut dan Kecamatan Wawonii Utara, yang terdiri atas:

- a. Sempadan sungai terdapat pada sepanjang sungai dan anak sungai dalam DAS Lamongupa, DAS Lamoluo, DAS Labeau, DAS Lansilowo, DAS Hau, DAS Noko, DAS Ladianta, DAS Munse, DAS Kekea, DAS Polara, DAS Mosolo, DAS Poo, DAS Nambojaya, DAS Roko-roko, DAS Lawey, DAS Lawey atas, DAS Wawouso, DAS Bobolio, DAS Sawaea, DAS Wungkolo dan DAS Lampeapi yang tersebar di setiap kecamatan; dan
- b. Penetapan garis sempadan sungai ditetapkan sesuai dengan peraturan perundang-undangan dan memperhatikan kondisi eksisting di lapangan.

c. Kawasan Cagar Budaya.


Kawasan Cagar Budaya di Kabupaten Konawe Kepulauan dengan luas kurang lebih 70 hektar diantaranya peninggalan sejarah berupa pemukiman peninggalan kerajaan yang mempunyai nilai historis yang cukup tinggi dan perlu dipertahankan keberadaannya. Selain itu terdapat benteng-benteng peninggalan kerajaan dan bangker peninggalan masa penjajahan jepang. Lokasi kawasan ini tersebar di beberapa kecamatan di Kabupaten Konawe Kepulauan.

d. Kawasan Ekosistem Mangrove.

Kawasan ekosistem mangrove di Kabupaten Konawe Kepulauan seluas kurang lebih 781 (Tujuh Ratus delapan puluh satu) hektar berupa pantai berhutan bakau yang terdapat di Kecamatan Wawonii Barat, Kecamatan Wawonii Selatan, Kecamatan Wawonii Tengah, Kecamatan Wawonii Tenggara, Kecamatan Wawonii Timur Laut dan Kecamatan Wawonii Utara.

BAB II

SOSIAL & KESEJAHTERAAN RAKYAT



Sungai Mosok, Kec. Mawassi, Tenggari



BAB II SOSIAL & KESEJAHTERAAN RAKYAT

2.1. KEPENDUDUKAN

Informasi data Kependudukan merupakan kebutuhan dasar untuk melakukan sebuah perencanaan dalam sebuah masyarakat. Dari data kependudukan dapat dibuat sebuah proyeksi beberapa tahun kedepan, sehingga perencanaan tidak hanya digunakan untuk kebutuhan sesaat namun dapat diimplementasikan dalam jangka waktu tertentu. Proyeksi penduduk tersebut bukan merupakan ramalan, tetapi perhitungan ilmiah yang didasarkan pada asumsi-asumsi tertentu berdasarkan komponen-komponen laju pertumbuhan penduduk.

2.1.1. Jumlah Penduduk Menurut Kecamatan

Jumlah Penduduk Kab. Konawe Kepulauan berdasarkan Kecamatan Per Desember 2022 berjumlah 41.015 jiwa dengan sebaran 10.060 jiwa di Kecamatan Wawonii Barat, 7.815 jiwa di Kecamatan Wawonii Tenggara, 6.567 jiwa di Kecamatan Wawonii Utara, 3.824 jiwa di Kecamatan Wawonii Timur Laut, 3.769 jiwa di Kecamatan Wawonii Timur, 4.614 jiwa di Kecamatan Wawonii Selatan dan 4.366 jiwa di Kecamatan Wawonii Tengah. Berikut adalah disajikan Tabel 2.1. yang menyajikan data jumlah penduduk Kab. Konawe Kepulauan per Kecamatan tahun 2021-2022.

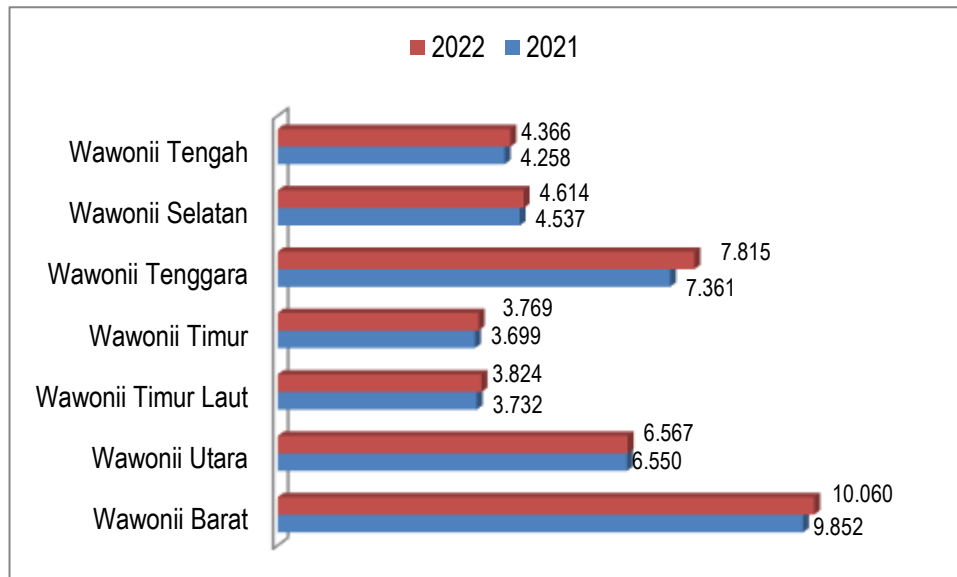
Tabel 2.1
Jumlah Penduduk menurut Kecamatan, 2021-2022

No	Kode Referensi	Kecamatan	Satuan	2021	2022
1	741201	Wawonii Barat	Jiwa	9.852	10.060
2	741202	Wawonii Utara	Jiwa	6.550	6.567
3	741203	Wawonii Timur Laut	Jiwa	3.732	3.824
4	741240	Wawonii Timur	Jiwa	3.699	3.769
5	741205	Wawonii Tenggara	Jiwa	7.361	7.815
6	741206	Wawonii Selatan	Jiwa	4.537	4.614
7	741207	Wawonii Tengah	Jiwa	4.258	4.366
Jumlah			Jiwa	39.989	41.015

Sumber : Dinas DUKCAPIL Kab. Konkep

Berdasarkan data tersebut, gambaran jumlah penduduk Kab. Konawe Kepulauan berdasarkan Kecamatan dapat dilihat pada gambar berikut :

Gambar 2.1.
Jumlah Penduduk Menurut Kecamatan, 2021-2022



2.1.2. Jumlah Penduduk Menurut Jenis Kelamin

Jumlah penduduk Kabupaten Konawe Kepulauan berdasarkan Jenis Kelamin per 31 Desember 2022 terdiri dari 20.396 jiwa penduduk Laki-Laki dan 20.031 jiwa penduduk Perempuan. Berdasarkan perbandingan jumlah penduduk tersebut *sex ratio* Kabupaten Konawe Kepulauan adalah 102 % yang berarti jumlah penduduk laki-laki lebih banyak dari penduduk perempuan. Berikut adalah disajikan Tabel 2.1.2. yang menyajikan data *sex ratio* jumlah penduduk laki-laki terhadap perempuan serta perkembangan jumlah penduduk laki-laki dan perempuan tahun 2021-2022.

Tabel 2.2.

Jumlah Penduduk menurut jenis kelamin Kab. Konawe Kepulauan 2021-2022

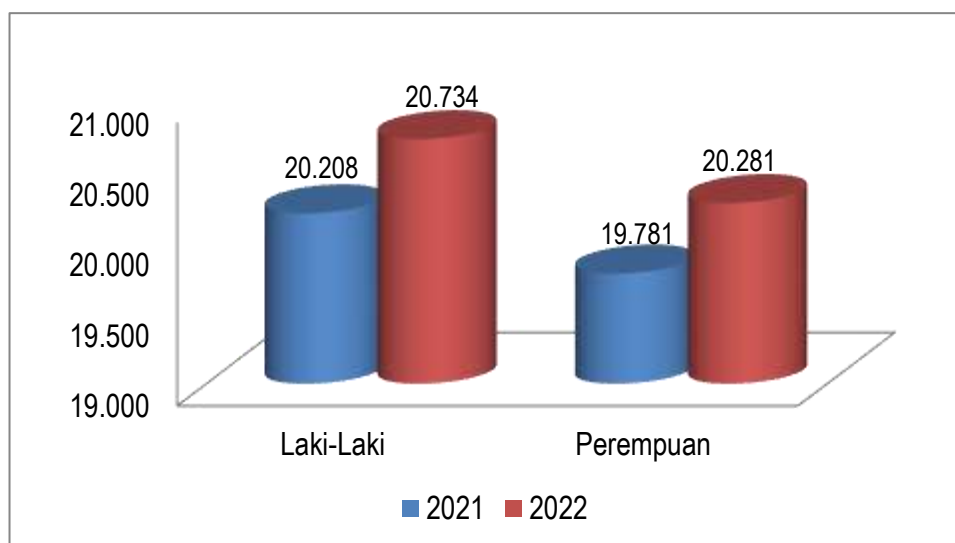
Tahun	Jenis Kelamin		Laki-Laki + Perempuan	Ratio (%)	
	Laki-Laki	Perempuan		Laki-Laki	Perempuan
2021	20.208	19.781	39.989	51%	49%
2022	20.734	20.281	41.015	51%	49%

Sumber : Dinas DUKCAPIL Kab. Konawe Kepulauan

Berdasarkan data tersebut, gambaran jumlah penduduk Kab. Konawe Kepulauan berdasarkan jenis kelamin dapat dilihat pada gambar berikut ini :

Gambar 2.2.

Jumlah Penduduk menurut jenis kelamin Kab.Konawe Kepulauan, 2021-2022



2.1.3. Jumlah Penduduk Menurut Kelompok Umur

Menurut data jumlah penduduk berdasarkan kelompok umur, maka kelompok umur tertinggi adalah kelompok umur antara 5-9 tahun dengan jumlah 3.996 jiwa. Sedangkan jumlah penduduk terendah yaitu kelompok umur 70-74 tahun dengan jumlah 431 jiwa. Berikut Tabel 2.3 yang menyajikan jumlah penduduk berdasarkan kelompok usia di Kabupaten Konawe Kepulauan tahun 2022.

Tabel 2.3.

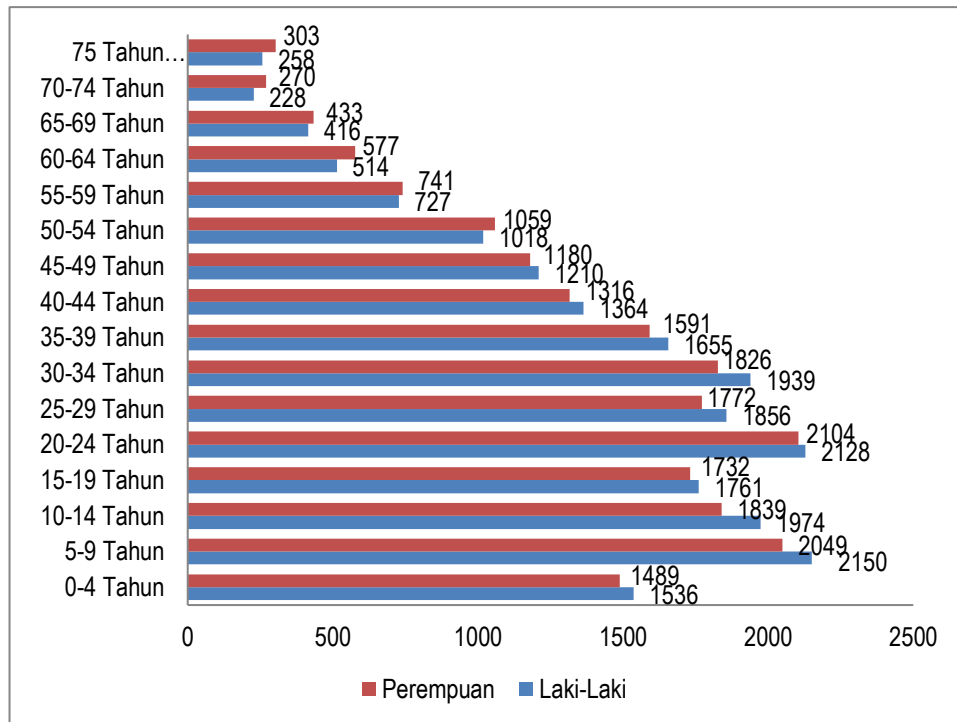
Jumlah Penduduk menurut kelompok umur dan Jenis Kelamin Kab. Konawe Kepulauan tahun 2022

Kelompok Umur	Jenis Kelamin		Jumlah	Persentase (%)
	Laki-Laki	Perempuan		
0-4 Tahun	1536	1489	3025	7,38%
5-9 Tahun	2150	2049	4199	10,24%
10-14 Tahun	1974	1839	3813	9,30%
15-19 Tahun	1761	1732	3493	8,52%
20-24 Tahun	2128	2104	4232	10,32%
25-29 Tahun	1856	1772	3628	8,85%
30-34 Tahun	1939	1826	3765	9,18%
35-39 Tahun	1655	1591	3246	7,91%
40-44 Tahun	1364	1316	2680	6,53%
45-49 Tahun	1210	1180	2390	5,83%
50-54 Tahun	1018	1059	2077	5,06%
55-59 Tahun	727	741	1468	3,58%
60-64 Tahun	514	577	1091	2,66%
65-69 Tahun	416	433	849	2,07%
70-74 Tahun	228	270	498	1,21%
75 Tahun keatas	258	303	561	1,37%
Jumlah	20.396	20.013	41.015	100,00%

Sumber : Dinas DUKCAPIL kab. Konawe Kepulauan

Data tersebut di atas menggambarkan jumlah penduduk usia produktif (15-64 tahun) di Kab. Konawe Kepulauan berjumlah 29.978 jiwa. Berikut adalah gambar grafik jumlah penduduk berdasarkan kelompok umur dan jenis kelamin pada tahun 2022.

Gambar 2.3.
Jumlah Penduduk menurut kelompok umur dan Jenis Kelamin Kab. Konawe Kepulauan tahun 2022



2.2. KETENAGAKERJAAN

2.2.1. Angkatan Kerja

Angkatan Kerja adalah penduduk produktif yang berusia 15 – 64 Tahun yang sudah mempunyai pekerjaan tetapi sementara tidak bekerja, maupun yang sedang aktif mencari pekerjaan. Berdasarkan Tabel diketahui jumlah penduduk usia angkatan kerja di Kabupaten Konawe Kepulauan mengalami kenaikan dari tahun ke tahun. Jumlah tenaga kerja di tahun 2022 sebesar 23.658 yang terdiri dari tenaga kerja laki-laki berjumlah 11.606 orang dan tenaga kerja perempuan berjumlah 12.052 orang.

Tabel 2.4

Angkatan Kerja dan bukan Angkatan Kerja Kab. Konawe Kepulauan, 2022

Kegiatan Utama		Jenis Kelamin		
		Laki-Laki	Perempuan	Laki-Laki+Perempuan
I.	Angkatan Kerja	9,606	6,636	16,242
	1. Bekerja	9,428	6,514	15,942
	2. Pengangguran Terbuka	178	122	300
II.	Bukan Angkatan Kerja	2,000	5,416	7,416
	1. Sekolah	-	-	-
	2. Mengurus Rumah Tangga	-	-	-
	3. Lainnya	-	-	-
	Jumlah/Total	11,606	12,052	23,658

Sumber : Konawe Kepulauan dalam angka, 2022

2.2.2. Penduduk Bekerja dan Pengangguran

Penduduk yang bekerja tidak hanya meliputi penduduk yang sedang bekerja, tetapi juga sementara tidak bekerja karena suatu sebab, misalnya pegawai yang sedang cuti, petani yang sedang menunggu panen dan sebagainya. Pengangguran adalah penduduk usia kerja tetapi belum mempunyai pekerjaan. Jumlah penduduk bekerja dan pengangguran Kabupaten Konawe Kepulauan seperti yang terlihat pada tabel 2.5 berikut:

Tabel 2.5

Penduduk Bekerja & Pengangguran menurut Pendidikan Tertinggi yang ditamatkan, 2021-2022

Pendidikan Tertinggi yang ditamatkan	Angkatan Kerja					
	2021			2022		
	Bekerja	Pengangguran	Jumlah Angkatan Kerja	Bekerja	Pengangguran	Jumlah Angkatan Kerja
(1)	(2)	(3)	(4)	(5)	(6)	(7)
Sekolah Dasar	4785	42	4827	5301	189	5490
SMP	3679	-	3679	1894	57	1951
SMA	5853	184	6037	5760	54	5814
Perguruan Tinggi	1977	78	2055	2987	-	2987
Jumlah	16294	304	16598	15942	300	16242

Sumber: Konawe Kepulauan dalam Angka

2.3. KESEHATAN

2.3.1. Fasilitas Kesehatan

Kesehatan merupakan kondisi kesejahteraan fisik, mental, dan bukan sekadar tidak adanya penyakit atau kelemahan. Demi mensejahterakan masyarakat baik secara fisik maupun mental, pemerintah Kabupaten Konawe Kepulauan telah menyiapkan fasilitas pelayanan kesehatan di setiap wilayah. Mulai Puskesmas, bahkan rumah sakit umum daerah yang besar dengan fasilitas yang memadai.

Berdasarkan data dari Dinas Kesehatan Kab. Konawe Kepulauan, terdapat 1 (satu) Rumah Sakit Umum Daerah Kabupaten Konawe Kepulauan dengan 9 Puskesmas yang tersebar di setiap Kecamatan, yaitu Puskesmas Langara di Kec. Wawonii Barat, Puskesmas Lampeapi di Wawonii Tengah, Puskesmas Bobolio di Wawonii Selatan, Puskesmas Lansilowo dan Puskesmas Waworope di Wawonii Utara, Puskesmas Ladianta di Wawonii Timur Laut, Puskesmas Waworete di Wawonii Timur, dan Puskesmas Polara dan Puskesmas Roko-Roko di Wawonii Tenggara. Sebaran Puskesmas di Kabupaten Konawe Kepulauan dapat dilihat pada tabel berikut :

Tabel 2.6

Daftar Puskesmas Kab. Konawe Kepulauan per Kecamatan

NO	KECAMATAN	NAMA PUSKESMAS
1.	WAWONII BARAT	PUSKESMAS LANGARA
2.	WAWONII TENGAH	PUSKESMAS LAMPEAPI
3.	WAWONII SELATAN	PUSKESMAS BOBOLIO
4.	WAWONII UTARA	PUSKESMAS LANSILOWO
		PUSKESMAS WAWOROPE
5.	WAWONII TIMUR LAUT	PUSKESMAS LADIANTA
6.	WAWONII TIMUR	PUSKESMAS WAWORETE
7.	WAWONII TENGGARA	PUSKESMAS POLARA
		PUSKESMAS ROKO-ROKO

Sumber : Dinas Kesehatan Kab. Konawe Kepulauan

Untuk jumlah Posyandu menurut strata di Kabupaten Konawe Kepulauan sebagaimana terlihat pada tabel berikut :

Tabel 2.7


Jumlah Posyandu di Kab. Konawe Kepulauan menurut Stratanya

NO	STRATA POSYANDU	TAHUN 2021	TAHUN 2022
1	POSYANDU PRATAMA	28	28
2	POSYANDU MADYA	50	50
3	POSYANDU PURNAMA	18	18
4	POSYANDU MANDIRI	0	0
JUMLAH		96	96

Sumber : Dinas Kesehatan Kab. Konawe Kepulauan

BAB III

SUMBER DAYA ALAM



Air Terjun Tambora, Kec. Wawonii Utara



Sungai Mesole, Kec. Wawonii Tenggara



BAB III SUMBER DAYA ALAM

3.1. PERKEBUNAN

3.1.1. Penggunaan Lahan

Lahan Perkebunan di Kabupaten Konawe Kepulauan seluas 16.740 Ha yang ditanami beberapa komoditi perkebunan yakni Kakao, Jambu Mete, Kel. Dalam, Kel. Hibryda, Cengkeh, Lada seluas 536 Ha, Kopi, Vanili, Pala, Kemiri, Pinang dan Sagu. Dengan jumlah petani sebanyak 10.227 KK. Rincian penggunaan lahan, jumlah produksi dan produktivitas setiap komoditi selengkapnya seperti pada tabel 3.1 berikut :

Tabel 3.1.
Luas Areal Perkebunan menurut jenis komoditi dan Jumlah Petani

No	KOMODITI	Jumlah (Ha)			Jumlah Petani (KK)	
		2021	2022	(+/-)	2021	2022
1	Kakao	3341	3339	2	2115	2115
2	J. Mete	5589	5591	(2)	2530	2532
3	Kel. Dalam	4583	4584	(1)	1904	1905
4	Kel. Hibryda	0	2	(2)	0	2
5	Cengkeh	1227	1230	(3)	1303	1305
6	Lada	536	536	0	757	757
7	Kopi	40	45	(5)	53	58
8	Vanili	22	22	0	0	0
9	Pala	954	1144	(190)	1101	1291
10	Kemiri	37	39	(2)	135	135
11	Pinang	1	1	0	0	0
12	Sagu	205	207	(2)	127	127

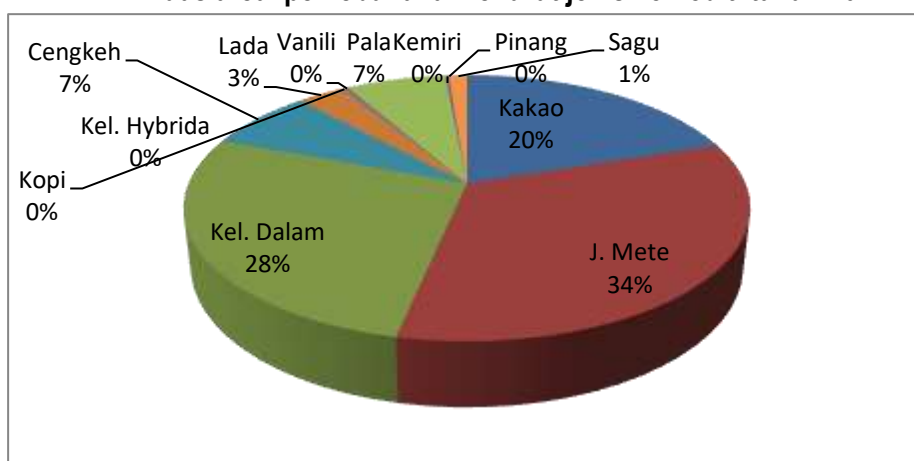
Sumber : Dinas Pertanian Kab. Konawe Kepulauan

Pada Data di atas terlihat bahwa komoditi jambu mete merupakan komoditi dengan luas Lahan terluas yakni 5.591 Ha sedangkan komoditi dengan luas lahan terendah yakni komoditi pinang seluas 1 Ha saja. Komoditi dengan produksi tertinggi yaitu Jambu Mete dengan total produksi pada tahun 2022 sebanyak 2.274,92 ton dengan jumlah produktivitas 0,49 Kg/Ha. Sedangkan komoditi dengan hasil terendah adalah komoditi sagu sebesar 0,15 ton dengan produktivitas sebesar 0,01 Kg/Ha.

Secara umum penggunaan lahan perkebunan menurut jenis komoditi dapat dilihat pada gambar berikut:

Gambar 3.1.

Luas areal perkebunan menurut jenis komoditi tahun 2022



Jumlah produksi komoditi perkebunan untuk tahun 2022 yang paling tinggi diperoleh dari hasil Jambu Mete sebesar 2.275 ton dengan jumlah produktivitas sebesar 0,49 Kg/Ha sedang yang terendah adalah produksi kopi sebesar 0,4 ton. Rincian jumlah produksi dan jumlah produktivitas komoditi perkebunan dapat dilihat pada tabel berikut :

Tabel. 3.2.

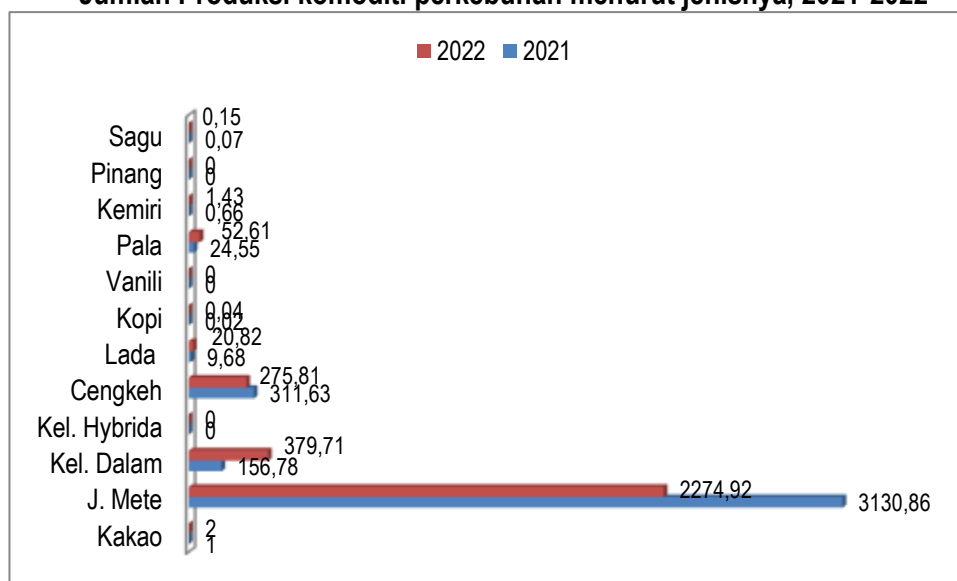
Jumlah Produksi dan Produktivitas komoditi perkebunan sesuai jenisnya

No	KOMODITI	Produksi (ton)			Produktivitas (Kg/Ha)		
		2021	2022	(+/-)	2021	2022	(+/-)
1	Kakao	1	2	1	0	0	0
2	J. Mete	3130.86	2274.92	-856	0.67	0.49	0.18
3	Kel. Dalam	156.78	379.71	223	0.04	0.1	0.06
4	Kel. Hybrida	0	0	0	0	0	0
5	Cengkeh	311.63	275.81	-36	0.41	0.36	0.05
6	Lada	9.68	20.82	11	0.02	0.05	0.03
7	Kopi	0.02	0.04	0	0	0	0
8	Vanili	0	0	0	0	0	0
9	Pala	24.55	52.61	28	0.05	0.1	0.05
10	Kemiri	0.66	1.43	1	0.02	0.05	0.03
11	Pinang	0	0	0	0	0	0
12	Sagu	0.07	0.15	0	0	0.01	0.01

Sumber : Dinas Pertanian Kab. Konawe Kepulauan, 2022

Untuk rincian jumlah produksi komoditi perkebunan menurut jenisnya bisa dilihat pada gambar berikut :

Gambar 3.2.
Jumlah Produksi komoditi perkebunan menurut jenisnya, 2021-2022



3.2. PERTANIAN

3.2.1. Komoditas Hortikultura

Tanaman yang termasuk dalam komoditas Hortikultura terdiri dari komoditas sayuran dan buah-buahan semusim, komoditas buah-buahan dan sayuran tahunan, tanaman Biofarmaka (tanaman obat) dan tanaman hias. Tabel berikut menunjukkan jumlah produksi tanaman sayuran buah semusim di Kabupaten Konawe Kepulauan. Tanaman sayuran Kacang panjang dan Terung mendominasi.

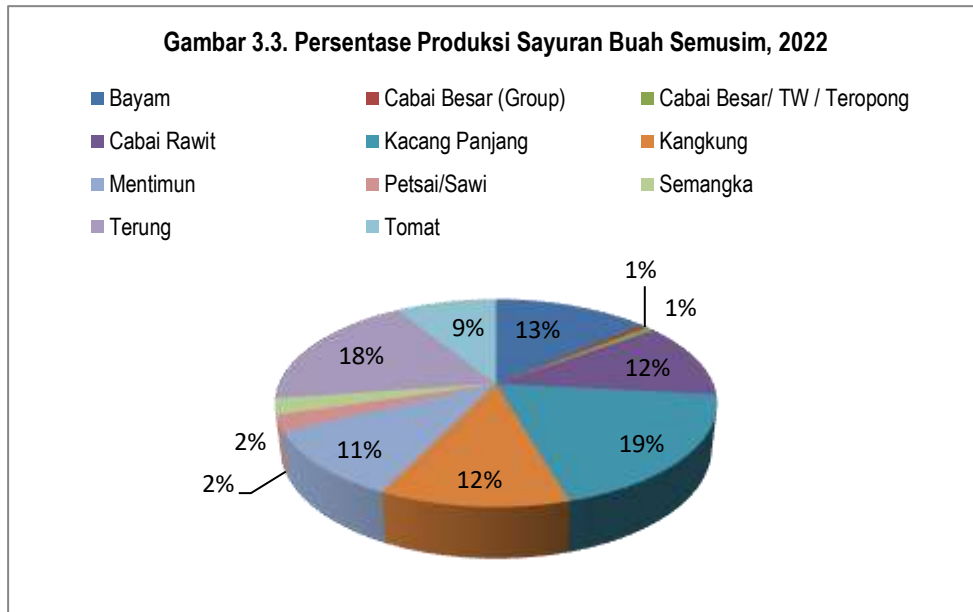
Tabel 3.3.

Jumlah Produksi tanaman sayuran buah semusim menurut jenisnya

No	Nama	Satuan	Jumlah
(1)	(2)	(3)	(4)
1	Bayam	Kuintal	160
2	Cabai Besar (Group)	Kuintal	8
3	Cabai Besar/ TW / Teropong	Kuintal	8
4	Cabai Rawit	Kuintal	139
5	Kacang Panjang	Kuintal	223
6	Kangkung	Kuintal	138
7	Mentimun	Kuintal	125
8	Petsai/Sawi	Kuintal	29
9	Semangka	Kuintal	30
10	Terung	Kuintal	218
11	Tomat	Kuintal	104
Jumlah			1182

Sumber : Dinas Pertanian Kab. Konawe Kepulauan, 2022

Untuk persentase produksi sayuran buah semusim kab. Konawe Kepulauan dapat dilihat pada gambar berikut :



Komoditas buah-buahan lebih didominasi oleh buah pisang, pepaya dan durian. Hal ini dapat dilihat pada tabel berikut :

Tabel 3.4

Produksi Tanaman buah-buahan Tahunan menurut jenisnya

No	Nama	Satuan	Jumlah
1	Belimbing	Kuintal	36
2	Duku/Langsat/Kokosan	Kuintal	20
3	Durian	Kuintal	1521
4	Jambu Air	Kuintal	892
5	Jambu Biji	Kuintal	301
6	Jeruk (Group)	Kuintal	589
7	Jeruk Pamelos	Kuintal	489
8	Jeruk Siam/Kepron	Kuintal	100
9	Mangga	Kuintal	1315
10	Nanas	Kuintal	126
11	Nangka/Cempedak	Kuintal	850
12	Pepaya	Kuintal	6685
13	Pisang	Kuintal	9879
14	Rambutan	Kuintal	201
15	Sirsak	Kuintal	17
16	Sukun	Kuintal	1272
Jumlah		Kuintal	24292

Sumber : Dinas Pertanian Kab. Konawe Kepulauan, 2022

3.3. PERSAWAHAN

3.3.1 Penggunaan Lahan

Lahan Persawahan di Kabupaten Konawe Kepulauan seluas 898 Ha, yang terdiri dari 722 Ha luas Padi Sawah dan 176 Ha luas Padi Ladang. Rincian penggunaan lahan selengkapnya seperti terlihat pada Tabel berikut :

Tabel 3.5
Penggunaan Lahan Persawahan menurut Kecamatan (Ha)

Kecamatan	Satuan	Padi Sawah	Padi Ladang
(1)	(2)	(3)	(4)
Wawonii Tenggara	Ha	19	52
Wawonii Timur	Ha	0	49
Wawonii Timur Laut	Ha	334	32
Wawonii Utara	Ha	236	43
Wawonii Selatan	Ha	133	0
Wawonii Tengah	Ha	0	0
Wawonii Barat	Ha	0	0
Jumlah	Ha	722	176

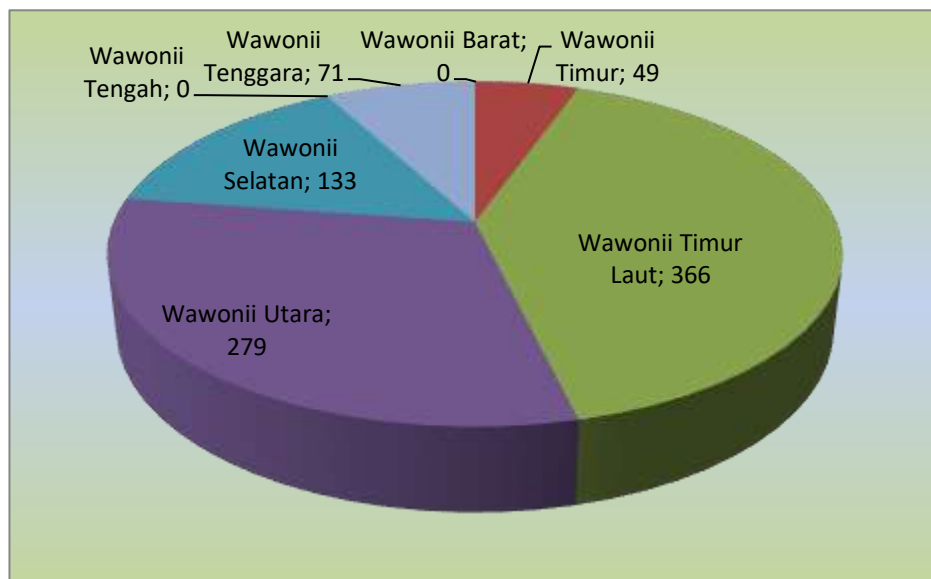
Sumber : Dinas Pertanian Kab. Konawe Kepulauan, 2022

Pada data di atas terlihat bahwa Kecamatan Wawonii Timur Laut merupakan Kecamatan terluas dalam penggunaan lahan persawahan, sedangkan Wawonii Tengah dan Wawonii Barat tidak memiliki area persawahan.

Secara umum penggunaan lahan persawahan dapat dilihat pada gambar di bawah ini :

Gambar 3.4.

Penggunaan Lahan Persawahan Menurut Kecamatan



Untuk luas panen Padi sawah dan padi ladang di setiap kecamatan dapat dilihat pada tabel berikut :

Tabel 3.6


Luas Panen Padi Sawah dan Padi Ladang menurut Kecamatan

Kecamatan	Satuan	Padi Sawah	Padi Ladang
(1)	(2)	(3)	(4)
Wawonii Tenggara	Ha	19	52
Wawonii Timur	Ha	0	45
Wawonii Timur Laut	Ha	241	132
Wawonii Utara	Ha	312	0
Wawonii Selatan	Ha	170	0
Wawonii Tengah	Ha	0	0
Wawonii Barat	Ha	0	0
Jumlah	Ha	742	229

Sumber : Dinas Pertanian Kab. Konawe Kepulauan, 2022

Berdasarkan tabel diatas terlihat bahwa Kecamatan dengan Luas panen padi sawah tertinggi adalah Kecamatan Wawonii Utara dan luas panen padi ladang tertinggi adalah Kecamatan Wawonii Timur Laut..

BAB IV INFRASTRUKTUR



BAB IV INFRASTRUKTUR

4.1. LISTRIK

Secara umum pelayanan dan keterjangkauan listrik di Kabupaten Konawe Kepulauan sudah sampai masuk ke desa-desa. Penyebaran dan pendistribusian aliran listrik sudah dapat dirasakan oleh semua golongan masyarakat. Setiap tahun jumlah pelanggan listrik di Kabupaten Konawe Kepulauan mengalami peningkatan, hal ini dapat dilihat pada tabel 4.1 dan gambar 4.1, berikut ini :

Tabel 4.1

Banyaknya Pelanggan, Tenaga Listrik Terjual dan Nilai Penjualan menurut Unit Kerja PLN

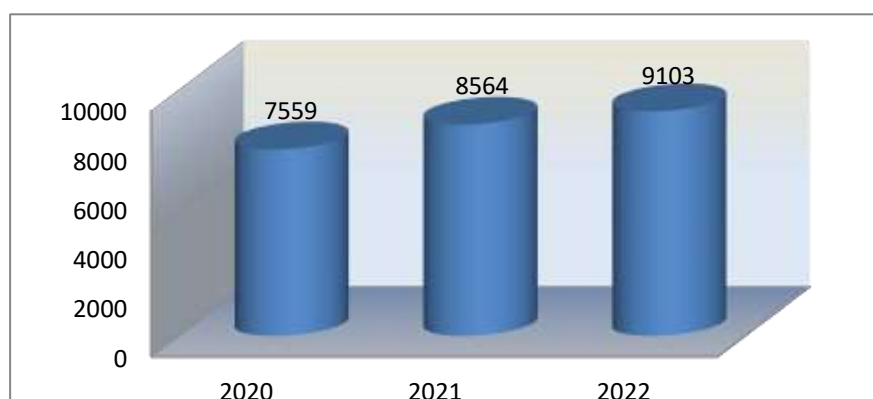
KECAMATAN	JUMLAH PELANGGAN	LISTRIK TERJUAL TAHUN 2021 (KWH)	LISTRIK TERJUAL TAHUN 2022 (KWH)	NILAI PENJUALAN TAHUN 2021 (Rp)	NILAI PENJUALAN TAHUN 2022 (Rp)
WAWONII BARAT	2558	2183326,673	2411467,176	Rp 1.970.890.011	Rp 2.463.055.769
WAWONII SELATAN	976	833044,1096	920090,6815	Rp 751.989.308	Rp 939.774.210
WAWONII TENGAH	989	844139,984	932345,9878	Rp 762.005.559	Rp 952.291.695
WAWONII TENGGARA	1439	1228227,944	1356568,126	Rp 1.108.721.941	Rp 1.385.589.230
WAWONII TIMUR	771	658070,7054	726833,9298	Rp 594.040.734	Rp 742.383.111
WAWONII TIMUR LAUT	924	788660,612	871069,4567	Rp 711.924.304	Rp 889.704.273
WAWONII UTARA	1446	1234202,646	1363167,137	Rp 1.114.115.307	Rp 1.392.329.414
TOTAL	9103	7.769.672.674	8.581.542.494	Rp 7.013.687.166	Rp 8.765.127.703
TAHUN	JUMLAH (Plg)				
2020	7559				
2021	8564				
2022	9103				

**Pelanggan Prabayar dan Pascabayar*

Sumber : UID SULSELRABAR UP3 KENDARI

Dari Tabel di atas menunjukkan bahwa jumlah pelanggan listrik yang terbanyak yaitu pada unit kerja Kec. Wawonii Barat sebanyak 2.558 pelanggan atau 28 % dari total pelanggan listrik yang ada di Kabupaten Konawe Kepulauan.

Gambar 4.1 Perkembangan jumlah pelanggan PLN, 2020-2022



Untuk Daya terpasang dan produksi listrik dan listrik siap salur PLN dapat dilihat pada Tabel 4.2. berikut ini :

Tabel 4.2
Daya Terpasang, Produksi Listrik, Listrik Siap Salur PLTD Langara, 2022

No	TAHUN	UNIT	DAYA TERPASANG PELANGGAN (VA)	PRODUKSI LISTRIK (KWH)	LISTRIK SIAP SALUR (KWH)
1	2022	PLTD LANGARA	9.955.700	866.515,88	866.515,88

Sumber : UID SULSELRABAR UP3 KENDARI

4.2. AIR BERSIH

Kabupaten Konawe Kepulauan memiliki beberapa sumber mata air yang mengalir sepanjang tahun dan semua Kecamatan memiliki sumber mata air. Sumber Mata Air tersebut digunakan oleh masyarakat sebagai sumber air minum dan beberapa menggunakan sumur bor sebagai sumber air minumannya.

Adapun sumber mata air yang digunakan terutama yang dikelola oleh UPTD SPAM untuk memenuhi kebutuhan masyarakat Kabupaten Konawe Kepulauan dapat dilihat pada Tabel 4.3 di bawah ini:

Tabel 4.3.
Sumber Mata Air yang digunakan sebagai Sumber Air Minum

NO.	KECAMATAN	MATA AIR
1	2	3
1	Wawonii Barat	Mata Air Kataba-1 (PDAM Lama)
		Mata Air Kataba-2
		Mata Air Baho Kimbohu
		Mata Air Bolo - 1
		Mata Air Bolo - 2
		Mata Air Ringkulele
		Mata Air Lanangi
		Mata Air Onemopuro
		Mata Air Wango (PAMSIMAS)
Mata Air Kawa-Kawali (PAMSIMAS)		
2	Wawonii Tengah	Air Terjun Latambaga
		Mata Air Morobea
3	Wawonii Selatan	Sungai Bobolio
		Sungai Lawey
		Mata Air Wawoone
4	Wawonii Utara	Mata Air Mataiwoi
	Wawonii Utara	Mata Air Waworope
	Wawonii Utara	Mata Air Labeau
	Wawonii Utara	Mata Air Tongalere
	Wawonii Utara	Mata Air Wawobea
	Wawonii Utara	Mata Air Puunanasi
	Wawonii Utara	Mata Air Palingi
	Wawonii Utara	Mata Air Mata Buranga

5	Wawonii Timur Laut	Mata Air Noko
		Mata Air Dimba
6	Wawonii Timur	Mata Air Lebo
		Mata Air Nanga
		Mata Air Tansi
		Mata Air Tekonea
7	Wawonii Tenggara	Mata Air Polara
		Mata Air Wunse
		Mata Air Mosolo
		Mata Air Nambo
		Mata Air Watumpayasa-1
		Mata Air Bahaba
		Mata Air Teporoko
Mata Air Watumpayasa-1 (IDRAP)		

Sumber : UPTD SPAM Kab. Konawe Kepulauan

Daerah aliran sungai memiliki peranan penting pada ketersediaan air tanah. Dalam konteks ini, peranan vegetasi terutama hutan sangat penting dalam konservasi air tanah. Permukaan air terutama pada aliran sungai dan sumur penduduk banyak dipengaruhi oleh naik turunnya muka air laut memberikan indikasi tentang pentingnya perlindungan daerah pantai dari pengaruh abrasi.

Untuk jumlah pelanggan air bersih Kabupaten Konawe Kepulauan setiap Kecamatan dari tahun 2015 – 2022 dapat dilihat pada Tabel 4.4. berikut :

Tabel 4.4.

Jumlah Pelanggan air bersih Kab. Konawe Kepulauan per Kecamatan, 2015-2022

No	Jenis konsumen	Jumlah Pelanggan							
		2015	2016	2017	2018	2019	2020	2021	2022
1	Kec. Wawonii Barat	85	182	0	180	94	478	0	76
2	Kec. Wawonii Tengah	50	0	0	0	0	0	0	0
3	Kec. Wawonii Selatan	0	297	0	0	54	0	0	0
4	Kec. Wawonii Utara	66	50	258	0	32	0	25	396
5	Kec. Wawonii Timur Laut	40	89	283	0	0	0	0	0
6	Kec. Wawonii Timur	157	100	65	0	0	0	456	263
7	Kec. Wawonii Tenggara	0	495	271	0	0	0	321	0
Jumlah		398	1213	877	180	180	478	802	735

Sumber : UPTD SPAM Kab. Konawe Kepulauan

4.3. POS DAN TELEKOMUNIKASI

Dalam hal komunikasi di Kabupaten Konawe Kepulauan terdapat satu kantor Pos yang terletak di Langara Kec. Wawonii Barat. Untuk kode pos di masing-masing Kecamatan dapat dilihat pada tabel berikut:

Tabel 4.5.

Kode Pos menurut Kecamatan di Kab. Konawe Kepulauan

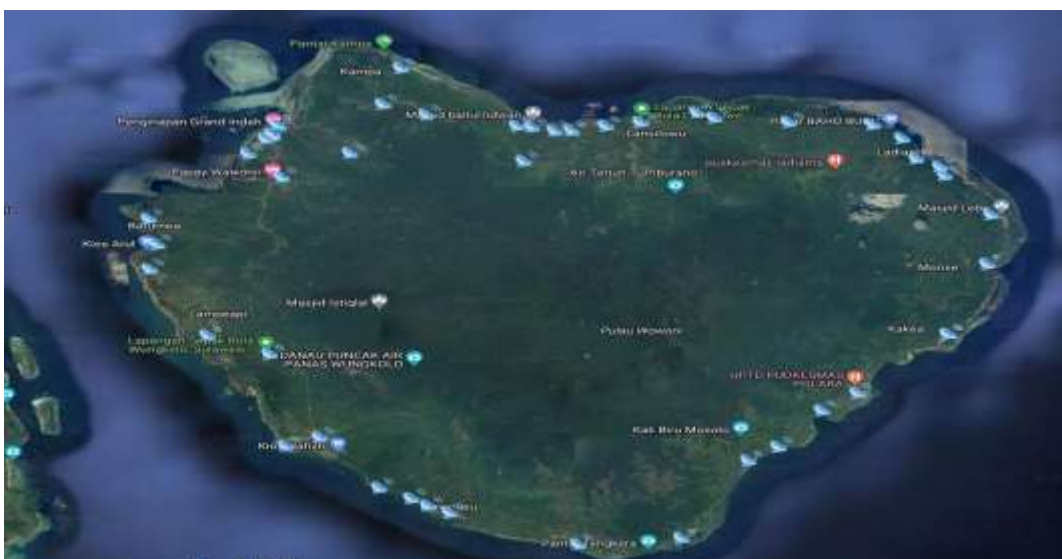
Kecamatan	Kode Pos	Jumlah Desa
Wawonii Barat	93391	16
Wawonii Selatan	93392	11
Wawonii Tengah	93393	12
Wawonii Tenggara	93394	15
Wawonii Timur	93396	11
Wawonii Timur Laut	93397	10
Wawonii Utara	93398	21

Sumber : PT. Pos Indonesia

Tak dapat dipungkiri bahwa kebutuhan akan media informasi sangat dibutuhkan oleh masyarakat. Dengan adanya media informasi tersebut maka berbagai informasi dalam berbagai aspek kehidupan bermasyarakat dapat tersampaikan dengan cepat. Televisi di Kabupaten Konawe Kepulauan telah menerima siaran TV Nasional dan Internasional. Dalam hal penyebarluasan informasi internet, maka pemerintah Kabupaten Konawe Kepulauan telah bekerja sama dengan pihak terkait sehingga telah dibangun tower-tower BTS disetiap Kecamatan di Kabupaten Konawe Kepulauan. Berikut merupakan gambar sebaran pembangunan tower internet.

Gambar 4.2.

Lokasi Pembangunan Tower Internet di Kab. Konawe Kepulauan



Sumber : Dinas Kominfo, Statistik dan Persandian

4.4. TRANSPORTASI

Kabupaten Konawe Kepulauan terdiri dari satu pulau besar yang berpenghuni yang memiliki 7 (tujuh) Kecamatan yakni Wawonii Barat, Wawonii Tengah, Wawonii Tenggara, Wawonii Utara, Wawonii Timur, Wawonii Timur Laut dan Wawonii Selatan. Ketujuh Kecamatan tersebut mudah dijangkau dari region Provinsi Sulawesi Tenggara. Di Kecamatan Wawonii Barat terdapat jalur angkutan Ferry ASDP Kendari-Langara, Sabuk Nusantara 82 Kendari-Langara-Waode Buri-Pasarwajo-wanci-kaledupa-Tomia-Binongko-Kalabahi-Lewoleba, dan beberapa kapal kayu yang melayani rute Langara-Kendari, Wawonii Selatan-Kendari. Untuk setiap Kecamatan dari ibukota Kabupaten sudah bisa dijangkau melalui jalur darat.

4.4.1. Transportasi Darat

Jalan merupakan salah satu prasarana angkutan darat yang penting untuk memperlancar roda kegiatan ekonomi. Dengan semakin meningkatnya usaha pembangunan dibidang sarana dan prasarana akan meningkatkan pembangunan seperti jalan guna memperlancar lalu lintas barang dan jasa dari satu daerah yang ada di Kabupaten Konawe Kepulauan.

Berdasarkan data dari Dinas Pekerjaan Umum dan Tata Ruang panjang ruas jalan Kabupaten yang sudah terbangun adalah 250,33 km dengan kondisi rusak berat 19,9 %, Rusak Ringan 9,72 %, Rusak sedang 43,19 % dan kondisi Baik 27,19 %, dengan Panjang penanganan berupa Perkerasan 10.925 Km dan Pengaspalan 12.603 Km. Panjang Terpelihara 50 Km berupa Perkerasan dan 15 Km Pengaspalan. Dengan panjang ruas jalan Provinsi sepanjang 25, 84 Kilometer.

Panjang saluran drainase di Kab. Konawe Kepulauan yang sudah terbangun pada tahun 2021 disetiap Kecamatan yaitu 1.841,19 meter di Kec. Wawonii Barat, 1.955,3 meter di Kec. Wawonii Tengah, 807 meter di Kec. Wawonii Tenggara, 672 meter di Kec. Wawonii Utara, dan 395,3 meter di Kec. Wawonii Timur. Sedang untuk tahun 2022, terhitung sampai bulan juni 2022 telah terbangun 450 meter di Kec. Wawonii Barat, 1.066,12 meter di Kec. Wawonii Tengah, 579,13 meter di Kec. Wawonii Tenggara, 185 meter di Kec. Wawonii Utara, dan 618 meter di Kec. Wawonii Timur Laut.

Adapun mengenai moda transportasi darat menurut jenis kendaraan yang ada di Kabupaten Konawe Kepulauan adalah angkutan pedesaan dan ojek. Pada tahun 2022 jumlah angkutan pedesaan sebanyak 32 unit dan ojek 34 orang. Untuk jumlah angkutan darat barang berupa truck sebanyak 25 unit, dan pick up 249 unit. Untuk jumlah angkutan darat penumpang berupa pick up sebanyak 33 unit.

Untuk rincian jumlah angkutan darat dapat dilihat pada tabel berikut :

Tabel 4.6.

Jumlah Angkutan Darat Penumpang menurut Jenis Kendaraan (unit) dan Kecamatan

No	Kecamatan	Angkutan Pedesaan	Ojek	Mobil Sewa
1	Wawonii Barat	5	24	
2	Wawonii Utara	5	10	
3	Wawonii Timur Laut	4		
4	Wawonii Timur	4		
5	Wawonii Tengah	4		
6	Wawonii Selatan	5		
7	Wawonii Tenggara	5		
	Jumlah	32	34	

Sumber : Dinas Perhubungan Kab. Konawe Kepulauan

Tabel 4.7.

Jumlah Angkutan Darat Barang menurut jenis kendaraan (unit) dan Kecamatan

No	Kecamatan	Truk	Pick up (Angkutan Barang)	Pick up (Angkutan Penumpang)
1	Wawonii Barat	17	60	17
2	Wawonii Utara	4	52	9
3	Wawonii Timur Laut	2	14	3
4	Wawonii Timur		25	1
5	Wawonii Tengah	1	19	1
6	Wawonii Selatan		31	2
7	Wawonii Tenggara	1	48	0
	Jumlah	25	249	33

Sumber : Dinas Perhubungan Kab. Konawe Kepulauan

4.4.2. Transportasi Laut

Transportasi laut mempunyai peranan yang sangat penting pada perekonomian Kabupaten Konawe Kepulauan. Jenis transportasi ini dipergunakan oleh masyarakat untuk menjual hasil perkebunan dan belanja kebutuhan ekonomi ke kota Kendari.

Akses dari ibukota kabupaten (Langara) ke Kendari sudah tersedia setiap hari dengan armada Kapal Fery dan Kapal Kayu, untuk akses dari Kecamatan Wawonii Selatan dan Wawonii Tengah Ke Kendari tersedia kapal kayu.

Tabel 4.8.

Jumlah Angkutan Penyebrangan Penumpang menurut Jenis Kendaraan (unit) dan Kecamatan


No	Kecamatan	Angkutan Bertrayek	Angkutan Non trayek	Angkutan Wisata
1	Wawonii Barat	3	0	
2	Wawonii Utara		7	
3	Wawonii Timur Laut		7	

4	Wawonii Timur		12	
5	Wawonii Tengah		0	
6	Wawonii Selatan	1	0	
7	Wawonii Tenggara		3	
Jumlah		4	29	

Sumber : Dinas Perhubungan Kab. Konawe Kepulauan

BAB V

POTENSI PERIKANAN & PARIWISATA



BAB V

POTENSI PERIKANAN DAN PARIWISATA

Kabupaten Konawe Kepulauan Wilayahnya di posisi sangat strategis karena perairan lautnya di lalui oleh jalur pelayaran kawasan timur dan barat Indonesia, berada pada kawasan yang sangat potensial yakni diapit oleh Laut Banda dan Selat Buton yang memiliki potensi sumberdaya keragaman hayati kelautan dan perikanan cukup besar.

5.1 PERIKANAN TANGKAP

Produksi Perikanan tangkap dipengaruhi oleh beberapa factor seperti sumberdaya ikan, jumlah Rumah Tangga Perikanan (RTP), ketersediaan jumlah dan jenis alat tangkap, armada penangkapan, trip penangkapan dalam satu tahun, dan lain-lain. Sedangkan pengaruh non teknis seperti kondisi daerah penangkapan yang banyak dipengaruhi oleh mekanisme alam misalnya musim angin barat maupun angin timur, pola arus atau bahkan bencana alam yang sulit untuk diprediksi. Kondisi dari factor-faktor tersebut akan menggambarkan potensi perikanan tangkap disuatu wilayah.

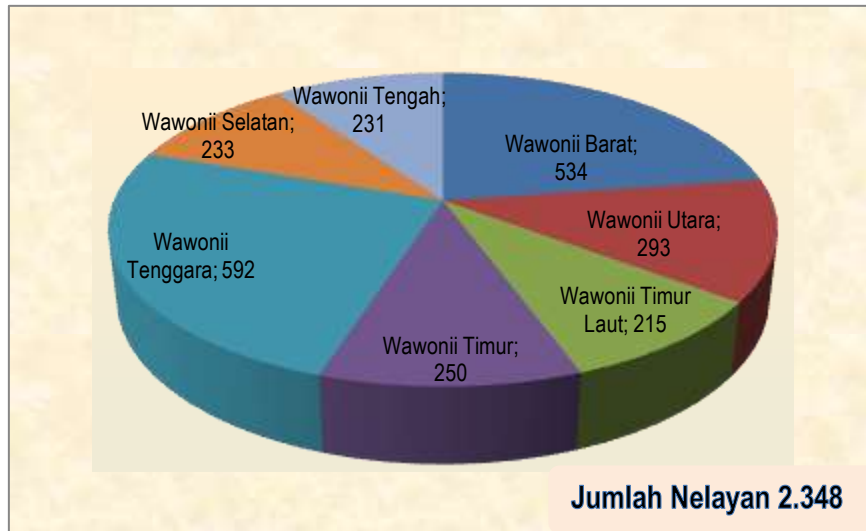
5.1.1. RumahTangga Perikanan Tangkap

Jumlah Rumah Tangga Perikanan Tangkap (RTP) di suatu wilayah menggambarkan besarnya kapasitas usaha produksi perikanan tangkap di wilayah tersebut, sebab rumah tangga nelayan merupakan suatu unit usaha perikanan tangkap berdasarkan kepemilikan asset dan otoritas pengelolaan usaha.

Data terakhir (2022) jumlah RTP di seluruh Kabupaten Konawe Kepulauan berjumlah 2.175 RTP. Sebaran jumlah RTP disetiap Kecamatan bervariasi, beberapa Kecamatan yang memiliki jumlah RTP terbanyak adalah di Kecamatan Wawonii Tenggara sebanyak 573 RTP dan Wawonii Barat sebanyak 523 RTP. Sebaran Rumah Tangga Perikanan di Kabupaten Konawe Kepulauan dapat dilihat pada gambar berikut :

Gambar 5.1

Sebaran Jumlah Rumah Tangga Perikanan per Kecamatan di Kab. Konawe Kepulauan



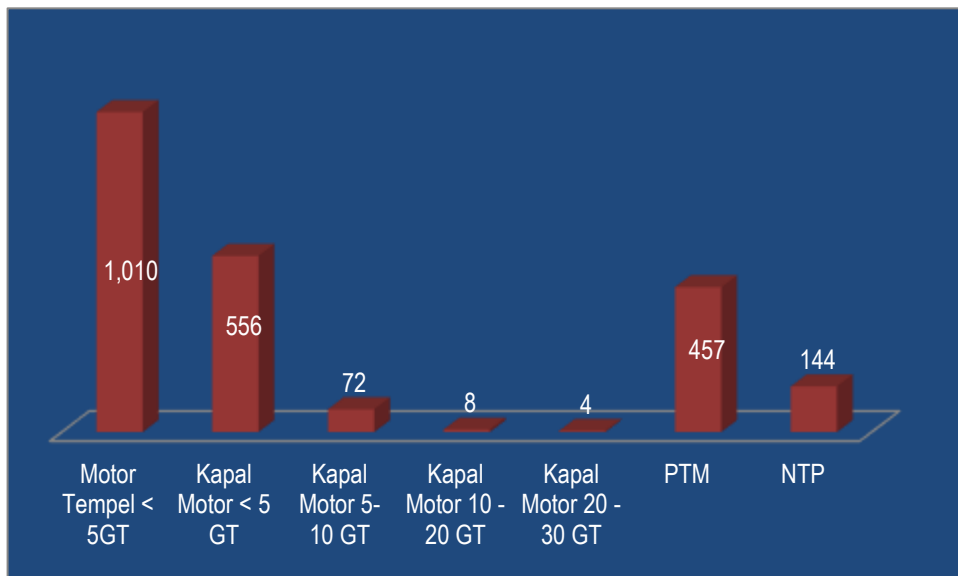
Sumber : Dinas Perikanan Kab. Konawe Kepulauan

5.1.2. Armada Penangkapan Ikan

Ukuran dan jumlah armada penangkapan ikan menggambarkan postur perikanan tangkap secara umum di suatu daerah. Data terakhir jumlah armada penangkapan ikan di Kabupaten Konawe Kepulauan adalah pada tahun 2022 sebanyak 2.107 unit. Kondisi armada penangkapan ikan di Kabupaten Konawe Kepulauan dari sisi ukuran didominasi oleh motor tempel dengan kapasitas di bawah 5 GT dengan jumlah 1.010 unit, diikuti oleh kapal motor < 5 GT dengan jumlah 556 unit, sementara itu kapal motor dengan kapasitas > 5 GT berjumlah 84 unit.

Gambar 5.2.

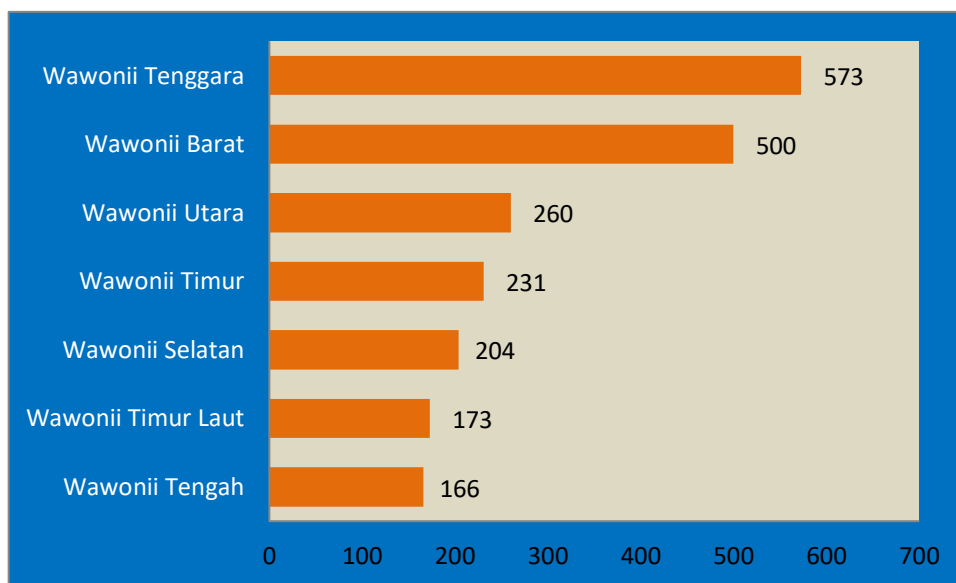
Komposisi Armada Penangkapan Ikan



Hampir disemua Kecamatan Motor Tempel < 5 GT mendominasi armada penangkapan ikan. Kecuali di Kecamatan Wawonii Tenggara dan Wawonii Barat ada yang menggunakan Kapal Motor dengan kapasitas di atas 10 GT. Sebaran armada penangkapan ikan juga dapat menggambarkan perbandingan kapasitas perikanan antar wilayah. Armada perikanan tangkap di Kabupaten Konawe Kepulauan didominasi oleh Kecamatan Wawonii Tenggara dengan unit armada penangkapan ikan terbanyak dibandingkan Kecamatan lainnya. Kemudian diikuti oleh Kecamatan Wawonii Barat dan Kecamatan lainnya secara berurutan. Untuk sebaran armada penangkapan ikan di Kabupaten Konawe Kepulauan seperti pada Gambar berikut :

Gambar 5.3.

Sebaran Armada Penangkapan Ikan di Kabupaten Konawe Kepulauan



Sumber : Dinas Perikanan

5.1.3. Produksi Perikanan Tangkap

Produksi perikanan tangkap di Kabupaten Konawe Kepulauan dapat digambarkan dengan data pada tabel berikut :

Tabel 5.1

Produksi Perikanan Tangkap Per Kecamatan Kabupaten Konawe Kepulauan, 2021-2022

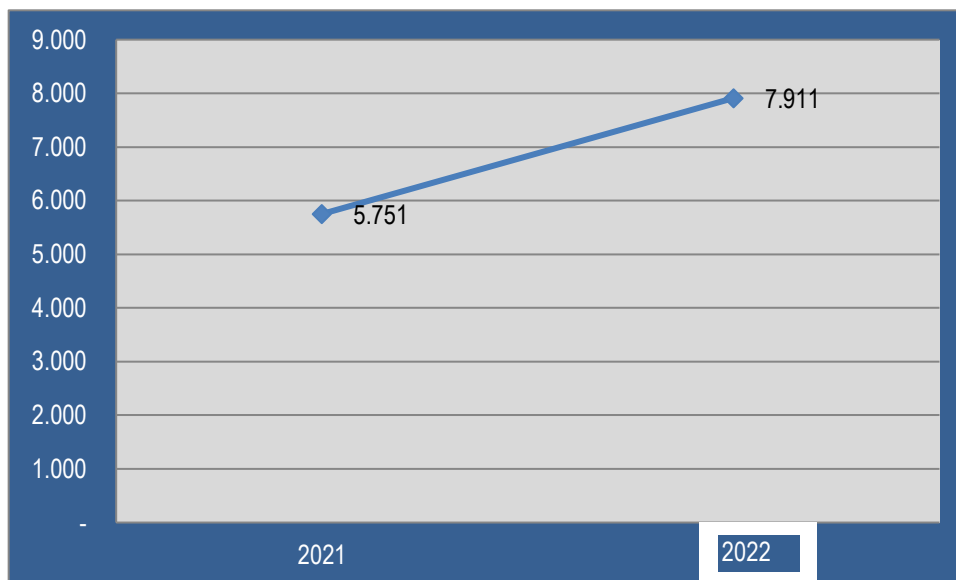
No	Kecamatan	Produksi Perikanan Tangkap(Ton)	
		2021	2022
1	Wawonii Barat	1.961	2.406
2	Wawonii Utara	457	1.032
3	Wawonii Timur Laut	536	422
4	Wawonii Timur	419	758
5	Wawonii Tenggara	1.708	2.326
6	Wawonii Selatan	358	632
7	Wawonii Tengah	312	335
Jumlah		5.751	7.911

Sumber : Dinas Perikanan

Perkembangan produksi perikanan tangkap di Kabupaten Konawe Kepulauan dari tahun 2021-2022 dapat dilihat pada gambar berikut :

Gambar 5.4.

Produksi Perikanan Tangkap Kabupaten Konawe Kepulauan, 2021-2022



Bila kita meninjau sebaran hasil tangkapan ikan berdasarkan Kecamatan, maka jumlah produksi perikanan tangkap dari tahun 2021 ke tahun 2022 mengalami peningkatan. Kecamatan Wawonii Barat memiliki jumlah produksi perikanan tangkap tertinggi yakni 2.406 ton diikuti oleh Kecamatan Wawonii Tenggara sebesar 2.326 ton. Sedangkan untuk jumlah produksi perikanan tangkap terendah berada di

Kecamatan Wawonii Tengah sebesar 335 ton. Hal ini sejalan dengan sebaran nelayan dan armada penangkapan ikan.

Untuk besaran nilai produksi perikanan tangkap di setiap Kecamatan di Kabupaten Konawe Kepulauan tahun 2021-2022 dapat dilihat pada tabel berikut :

Tabel 5.2.

Jumlah Nilai Produksi Perikanan Tangkap Kab. Konawe Kepulauan, 2021-2022

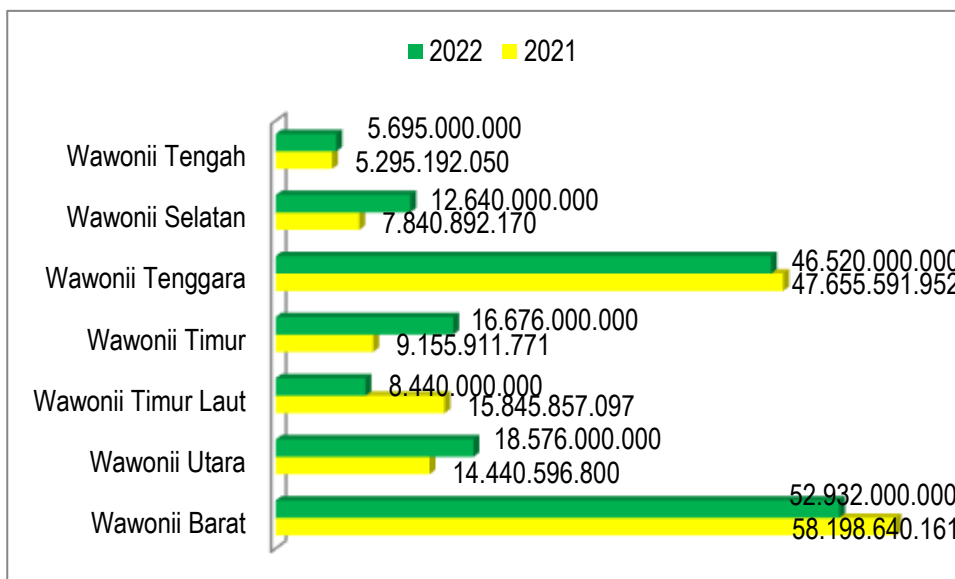
Kecamatan	Nilai Produksi (Rupiah)	
	Perikanan Tangkap	
	2021	2022
Wawonii Barat	58.198.640.161	52.932.000.000
Wawonii Utara	14.440.596.800	18.576.000.000
Wawonii Timur Laut	15.845.857.097	8.440.000.000
Wawonii Timur	9.155.911.771	16.676.000.000
Wawonii Tenggara	47.655.591.952	46.520.000.000
Wawonii Selatan	7.840.892.170	12.640.000.000
Wawonii Tengah	5.295.192.050	5.695.000.000
Jumlah	158.432.682.000,000	161.479.000.000

Berdasarkan tabel diatas nilai produksi perikanan tangkap terbesar terdapat di Kecamatan Wawonii Barat sebesar Rp. 52.932.000.000 dan nilai produksi perikanan terendah terdapat di Kecamatan Wawonii Tengah sebesar Rp. 5.695.000.000.

Untuk jumlah nilai produksi perikanan tangkap per kecamatan di Kab. Konawe Kepulauan seperti terlihat pada gambar berikut :

Gambar 5.5.

Jumlah Nilai Produksi Perikanan Tangkap Kab. Konawe Kepulauan, 2021-2022



5.2. PERIKANAN BUDIDAYA

5.2.1 Luas Kawasan Budidaya

Kawasan budidaya di Kabupaten Konawe Kepulauan berdasarkan RT-RW Kabupaten Konawe Kepulauan seluas 45 Ha, untuk budidaya tambak, di kecamatan Wawonii timur laut seluas 25 Ha dan di kecamatan wawonii tengah seluas 20 Ha, sedangkan untuk budidaya air laut seluas 10 Ha. Tersebar di wawonii barat dan di Desa Baho Puuwulu, Desa Morobea Kec. Wawonii Tengah. Di Wawonii tengah budidaya lobster menggunakan sistem karamba tancap sedangkan di wawonii barat budidaya ikan, lobster menggunakan sistem karamba dan budidaya rumput laut .

5.2.2. Produksi Perikanan Budidaya

Berdasarkan data statistik kegiatan budidaya perikanan Kab. Konawe Kepulauan tahun 2022, total produksi perikanan budidaya sebesar 22,50 ton dengan Kec. Wawonii Barat sebagai daerah produsen terbesar sebesar 7,20 ton.

Untuk budidaya ikan dengan komoditi Bandeng, produsen terbesar adalah Kecamatan Wawonii Timur sebesar 3.908 Kg, sedangkan komoditi Kerapu Macan, Lobster Bambu, Lobster Mutiara, Kuwe dan Rumput Laut, produsen terbesar terdapat di Kecamatan Wawonii Barat dengan total produksi sebesar 3.346 Kg. Untuk komoditi Rumput laut produsen terbesar terdapat di Kecamatan Wawonii Barat sebesar 3.850 Kg. sementara untuk komoditi Nila produsen terbesar terdapat di Kecamatan Wawonii Utara sebesar 3.400 Kg. Produksi Perikanan Budidaya per jenis komoditi di Kabupaten Konawe Kepulauan dapat digambarkan dengan data pada tabel berikut :

Tabel 5.3
Produksi Perikanan Budidaya/Pembesaran Per Jenis Komoditi Kab. Konawe Kepulauan, 2022

Komoditas Budidaya	Produksi (Kg)						
	Wawonii Barat	Wawonii Utara	Wawonii Timur Laut	Wawonii Timur	Wawonii Tenggara	Wawonii Selatan	Wawonii Tengah
Bandeng			1.753	3.908		472	520
Kerapu Macan (<i>Epinephelus fuscoguttatus</i>)	932						
Lobster Bambu (<i>Panulirus versicolor</i>)	492						
Lobster Mutiara (<i>Panulirus ornatus</i>)	372						1.996
Kuwe (<i>Caranx SP</i>)	1.550						
Rumput Laut (<i>Eucheuma cottonii</i>)	3.850						1.400
Nila (<i>Oreochromis niloticus</i>)		3.400					1.850

Sumber : Dinas Perikanan

5.3. PARIWISATA

Pulau Wawonii merupakan kabupaten yang mempunyai banyak potensi wisata, dari wisata bahari, wisata alam dan budaya, ataupun wisata kuliner. Masing-masing destinasi mempunyai karakter yang sangat unik dan khas.

Berdasarkan data dari Dinas Pariwisata Kabupaten Konawe Kepulauan jumlah objek wisata Pantai sebanyak 12 Obyek dan wisata Alam dan Budaya sebanyak 7 obyek. Jenis-jenis obyek pariwisata Kabupaten Konawe Kepulauan tersebut tersebar pada setiap Kecamatan sebagaimana disajikan pada tabel berikut :

Tabel 5.4

Destinasi Wisata Pantai dan Wisata Alam dan Budaya Kab. Konawe Kepulauan

NO	ASPEK PENGEMBANGAN	NAMA DESTINASI WISATA	LOKASI	
			Kecamatan	Desa
1	Wisata Pantai	Pantai Kampa	Wawonii Barat	Wawobili
		Pantai Tengkeri	Wawonii Tenggara	Nambo Jaya
		Pantai Mangrove Wungkolo	Wawonii Selatan	Desa Wungkolo
		Pantai Mangrove Kampung Tongke	Wawonii Timur laut	Desa Watuondo
		Pantai Melentono	Wawonii Tenggara	Desa Polara
		Pantai Waturai		Desa Waturai
		Pantai Saburano	Wawonii Timur	Desa Saburano
		Pantai Lensea Munse		Desa Munse Indah
		Pantai Mataiwoi	Wawonii Utara	Desa Mataiwoi
		Pantai Sawaea	Wawonii Selatan	Desa Sawaea
		Pantai Lamongupa		Desa Lamongupa
		Pantai Kampo Lau		Desa Batumea
2	Wisata Alam dan Budaya	Watuntinapi	Wawonii Timur Laut	Desa Ladianta
		Air Terjun Tumburano	Wawonii Utara	Desa Tumburano
		Kali Biru	Wawonii Tenggara	Desa Mosolo
		Permandian Tekonea	Wawonii Timur	Desa Tekonea
		Air Panas Wungkolo	Wawonii Selatan	Desa Wungkolo
		Air Terjun Lantambaga	Wawonii Tengah	Lampeapi
		Air Terjun Ringkulele	Wawonii Barat	Lantula

Dalam mendukung kegiatan pengembangan pariwisata juga telah diikuti dengan perkembangan ketersediaan sarana prasarana hotel, penginapan dan motel. Pada tahun 2022 tercatat jumlah hotel/penginapan di Kabupaten Konawe Kepulauan sebanyak 7 hotel/penginapan dengan jumlah kamar sebanyak 46 kamar. Perkembangan jumlah hotel/penginapan di Kabupaten Konawe Kepulauan disajikan pada tabel berikut:

Tabel 5.5
Daftar Hotel/Penginapan Kab. Konawe Kepulauan

No	Nama Hotel/Penginapan	Alamat	Jumlah Kamar
1	RISKIAL	WAWONII BARAT	4 KAMAR
2	MOTEL PAPAY	WAWONII BARAT	14 KAMAR
3	WISMA PUNCAK PERMATA BIRU	WAWONII BARAT	5 KAMAR
4	HOTEL DELTA	WAWONII BARAT	13 KAMAR
5	WAHALA	WAWONII BARAT	10 KAMAR
6	PUTRI TUNGGAL	WAWONII BARAT	-
7	WISMA AULIA	WAWONII BARAT	-
Jumlah Total			46 KAMAR

Pembangunan Pariwisata Kabupaten Konawe Kepulauan dalam 5 tahun terakhir telah mengalami peningkatan yang pesat. Hal ini dibuktikan dengan trend angka kunjungan wisata dari tahun ke tahun meningkat. Untuk tahun 2021 angka kunjungan mencapai angka 1.712 kunjungan yang terdiri dari 1.301 kunjungan wisatawan local dan 411 kunjungan wisatawan domestic. Sedangkan di tahun 2022 tercatat angka kunjungan mencapai 4.264 kunjungan yang terdiri dari 2.717 kunjungan wisatawan Lokal dan 1.547 kunjungan wisatawan domestic. Perkembangan angka kunjungan wisata di Kabupaten Konawe Kepulauan tahun 2018-2022 selengkapnya dapat dilihat pada tabel 5. Sebagai berikut :

Tabel 5.6
Jumlah Kunjungan Wisatawan di Kab. Konawe Kepulauan, 2018-2022

Tahun	Wisatawan Mancanegara	Wisatawan Local/Nusantara	Persentase Pertumbuhan
2018	0	700	0%
2019	0	1.300	86%
2020	14	2.318	78%
2021	0	1.712	-26%
2022	0	4.264	149%

Tahun	Wisatawan Mancanegara	Wisatawan Local/Nusantara
-------	-----------------------	---------------------------

Realisasi 2022	0	4.264
----------------	---	-------

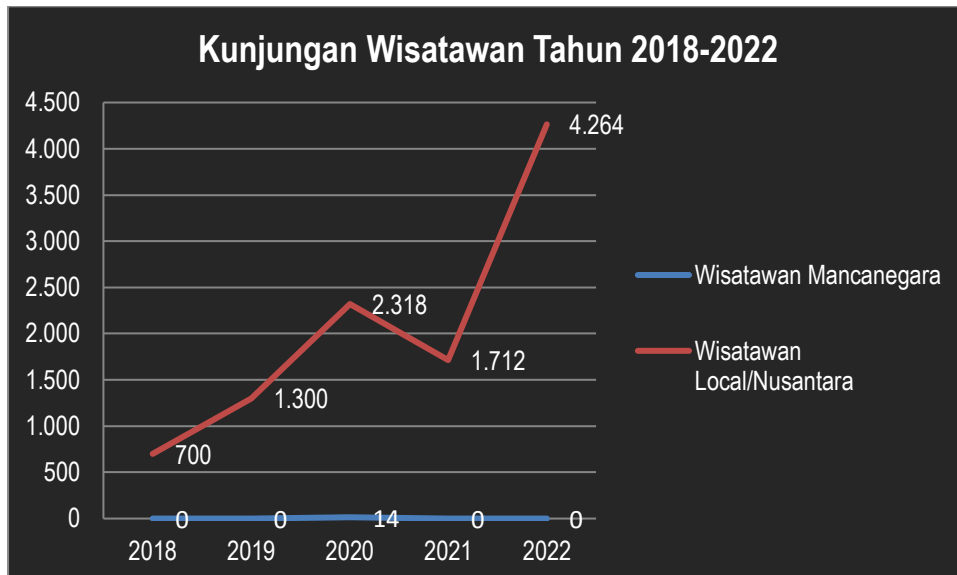
Sumber : Dinas Pariwisata, Pemuda dan Olahraga Kab. Konawe Kepulauan

Dari tabel diatas dapat dijelaskan bahwa angka kunjungan wisatawan selama lima tahun terakhir terus mengalami peningkatan yang cukup signifikan. Peningkatan angka kunjungan tertinggi terjadi pada tahun 2020 yakni sebanyak 1.018 orang atau meningkat sebanyak 78 % dari tahun sebelumnya. Dan pada tahun 2022 meningkat sebanyak 2.552 orang atau meningkat sebanyak 149 % dari tahun sebelumnya.

Peningkatan jumlah wisatawan yang ke Kab. Konawe Kepulauan dapat dilihat pada Gambar 5.5 Berikut :

Gambar 5.6

Jumlah Kunjungan Wisatawan di Kabupaten Konawe Kepulauan, 2018-2022



Sumber : Dinas Pariwisata Kab. Konawe Kepulauan